

14. 07. 2017

Problematika VFP v PSZ

Ing. František Pavlík, Ph.D.
Státní pozemkový úřad



AKTUÁLNÍ STAV VFP

- Od 1. 6.2016 platnost nového TS PSZ a VFP 4.0
- Od prosince 2016 zřízena pracovní skupina VFP
- Do 1.10.2016 přechodné období pro již uzavřené SoD
- Od 1.7.2017 platnost VFP 4.1
- 1.7.2017 provedena technická aktualizace TS PSZ
- Zkušební provoz pro etapy 7 a 8 do odvolání

CO JE NOVÉHO VE VFP 4.1

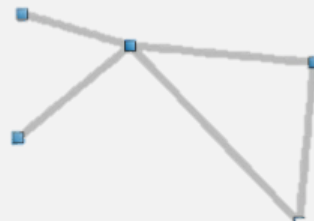
- Zvětšení tolerancí u některých kontrol
- Zrušeny kontroly, zda navržený prvek nepřesahuje mimo navrženou parcelu
- „Rozdvojení“ kontrol překryvů prvků PSZ
- Nová kontrola souladu čísla pozemkové úpravy a hlavního katastrálního území
- Formální úpravy textu a upřesnění některých popisů kontrol
- Popsání algoritmů pro výpočet vzdáleností a výměř

KONTROLY PSZ – NEPŘEVZATELNÉ CHYBY

- Je odevzdána datová sada PSZ (G1-G3, G4-G5) podle nového i starého standardu současně
- Geometrie jednotlivých ploch prvků navržených parcel (pro opatření ke zpřístupnění pozemků, pro ochranu ZPF, pro vodohospodářská opatření a pro opatření na tvorbu a ochranu životního prostředí) se navzájem překrývají – **kontroly 305, 323**
- Prvky hranice navržených parcel (pro opatření ke zpřístupnění pozemků, pro ochranu ZPF, pro vodohospodářská opatření a pro opatření na tvorbu a ochranu životního prostředí) nejsou umístěny v řešeném území – **kontroly 306, 324**
- Geometrie plochy nebo linie neodpovídá topologickému standardu

TOPOLOGICKÝ STANDARD

- Duplicitní body
- Smyčka

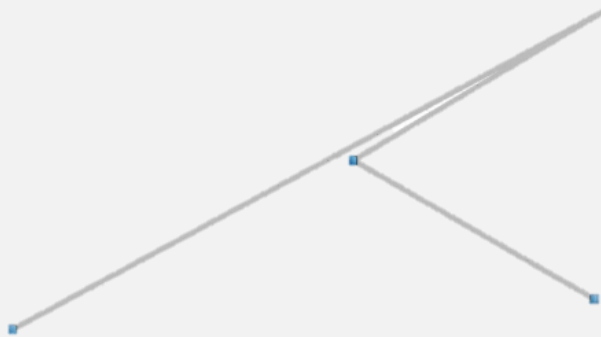


- Křížení



TOPOLOGICKÝ STANDARD

- Částečná duplicita




- Duplicitní segmenty v rámci prvku

KONTROLY PSZ – VAROVÁNÍ

- Navržený prvek leží v ploše záboru
- Pro navržený prvek existuje zábor dostatečné šířky

ZMĚNY V TS PSZ

- formální úpravy názvů a vrstev u vybraných prvků
 - Změna názvu:
HMZ, Hlavník, závlahový řad, závlahový kanál – popis“ na „Meliorační zařízení stav – popis“
 - Změna vrstvy:
„Odvodnění cesty příkopem – navržené“ změněna vrstvy 49 (PC_OBJEKTY_NAVRH) na 83 (03_PC_OBJEKTY_PRI_NAVRH)
- Nový vzhled linie pro neřešené pozemky 



vfp@spucr.cz

Děkuji za pozornost

f.pavlik@spucr.cz